

ОПИСАНИЕ МЕСТОПОЛОЖЕНИЯ ГРАНИЦ

**Зона публичного сервитута «Догазификация населенного пункта по адресу:
Московская область, г. Домодедово, ИЖС «Бор», расположенной по адресу:
Московская область, г.о. Домодедово»**

(наименование объекта, местоположение границ которого описано (далее - объект))

Раздел 1

Сведения об объекте

| № п/п | Характеристики объекта | Описание характеристик |
|-------|---|--------------------------------------|
| 1 | 2 | 3 |
| 1. | Местоположение объекта | Московская область, город Домодедово |
| 2. | Площадь объекта +/- величина погрешности определения площади (Р +/- Дельта Р) | 88 +/- 4 м ² |
| 3. | Иные характеристики объекта | - |

Раздел 2

Сведения о местоположении границ объекта

1. Система координат МСК-50, зона 2

2. Сведения о характерных точках границ объекта

| Обозначение характерных точек границ | Координаты, м | | Метод определения координат характерной точки | Средняя квадратическая погрешность положения характерной точки (Mt), м | Описание обозначения точки на местности (при наличии) |
|--|---------------|------------|--|---|---|
| | X | Y | | | |
| 1 | 2 | 3 | 4 | 5 | 6 |
| 1 | 424923.55 | 2205092.25 | Метод спутниковых геодезических измерений (определений) | 0.1 | - |
| 2 | 424912.59 | 2205111.45 | Метод спутниковых геодезических измерений (определений) | 0.1 | - |
| 3 | 424909.14 | 2205109.42 | Метод спутниковых геодезических измерений (определений) | 0.1 | - |
| 4 | 424920.10 | 2205090.23 | Метод спутниковых геодезических измерений (определений) | 0.1 | - |
| 1 | 424923.55 | 2205092.25 | Метод спутниковых геодезических измерений (определений) | 0.1 | - |

3. Сведения о характерных точках части (частей) границы объекта

| Обозначение характерных точек части границы | Координаты, м | | Метод определения координат характерной точки | Средняя квадратическая погрешность положения характерной точки (Mt), м | Описание обозначения точки на местности (при наличии) |
|---|---------------|---|--|---|---|
| | X | Y | | | |
| 1 | 2 | 3 | 4 | 5 | 6 |
| - | - | - | - | - | - |

Раздел 3

Сведения о местоположении измененных (уточненных) границ объекта

1. Система координат -

2. Сведения о характерных точках границ объекта

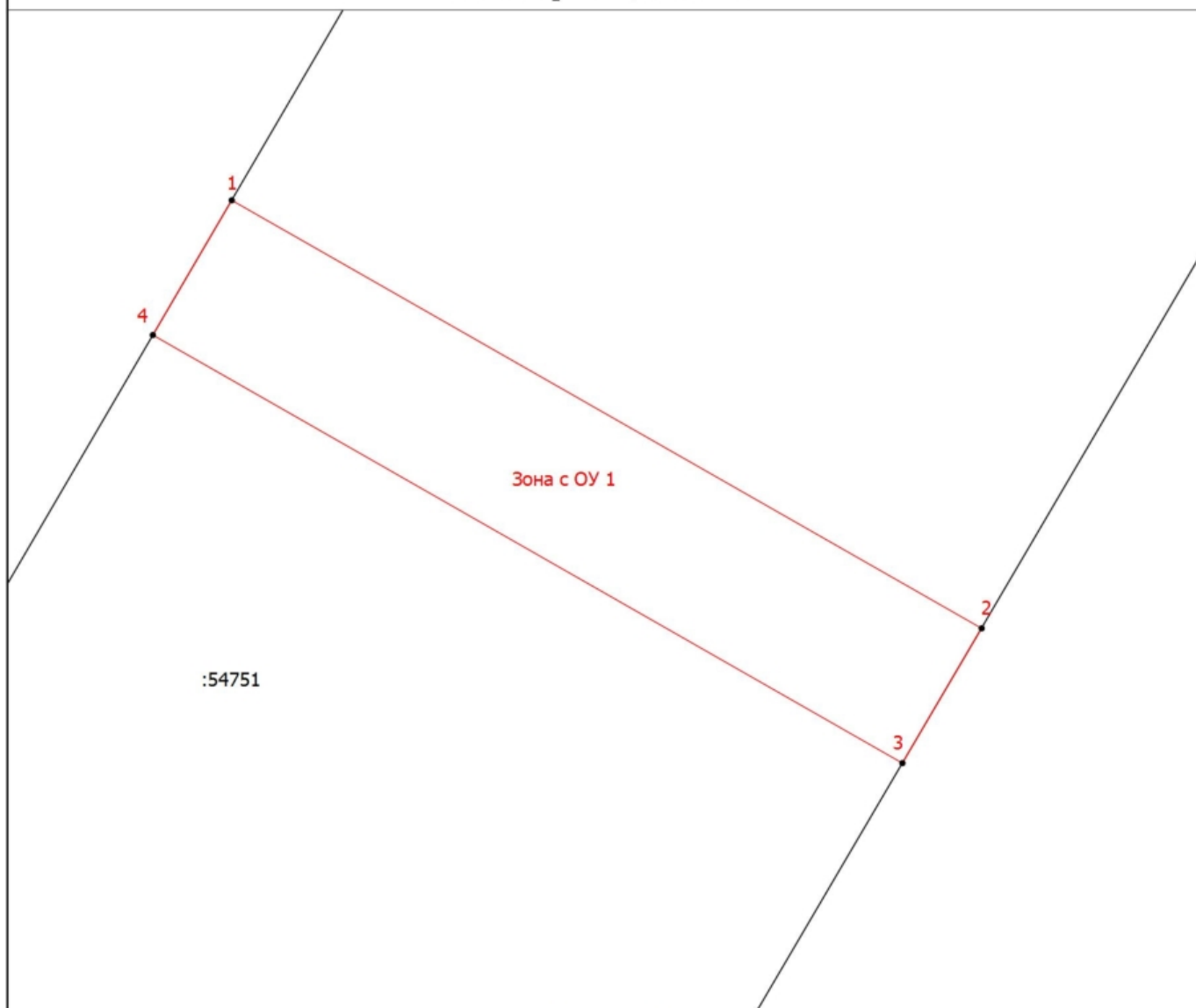
| Обозначение характерных точек границ | Существующие координаты, м | | Измененные (уточненные) координаты, м | | Метод определения координат характерной точки | Средняя квадратическая погрешность положения характерной точки (Mt), м | Описание обозначения точки на местности (при наличии) |
|--|-------------------------------|---|---|---|---|---|--|
| | X | Y | X | Y | | | |
| 1 | 2 | 3 | 4 | 5 | 6 | 7 | 8 |
| - | - | - | - | - | - | - | |

3. Сведения о характерных точках части (частей) границы объекта

| Обозначение характерных точек части границы | Существующие координаты, м | | Измененные (уточненные) координаты, м | | Метод определения координат характерной точки | Средняя квадратическая погрешность положения характерной точки (Mt), м | Описание обозначения точки на местности (при наличии) |
|--|-------------------------------|---|---|---|---|---|--|
| | X | Y | X | Y | | | |
| 1 | 2 | 3 | 4 | 5 | 6 | 7 | 8 |
| - | - | - | - | - | - | - | |





Раздел 4

План границ объекта



Масштаб 1:170

Условные обозначения

-  - Вновь образованная часть границы, сведения о которой достаточны для определения ее местоположения
-  - Характерная точка границы, сведения о которой позволяют однозначно определить ее положение на местности
-  -
- Зона с ОУ 1** - Зона с особыми условиями использования территории Зона с ОУ 1 — Зона публичного сервитута «Догазификация населенного пункта по адресу: Московская область, г. Домодедово, ИЖС «Бор», расположенной по адресу: Московская область, г.о. Домодедово»
- 1** - Обозначение новой характерной точки
-  - Существующая часть границы, имеющиеся в ЕГРН сведения о которой достаточны для определения ее местоположения
- :54751** - Кадастровый номер земельного участка



Юдпись _____

Дата " 31 " января 2022 г

Место для оттиска печати (при наличии) лица, составившего описание местоположения границ объекта